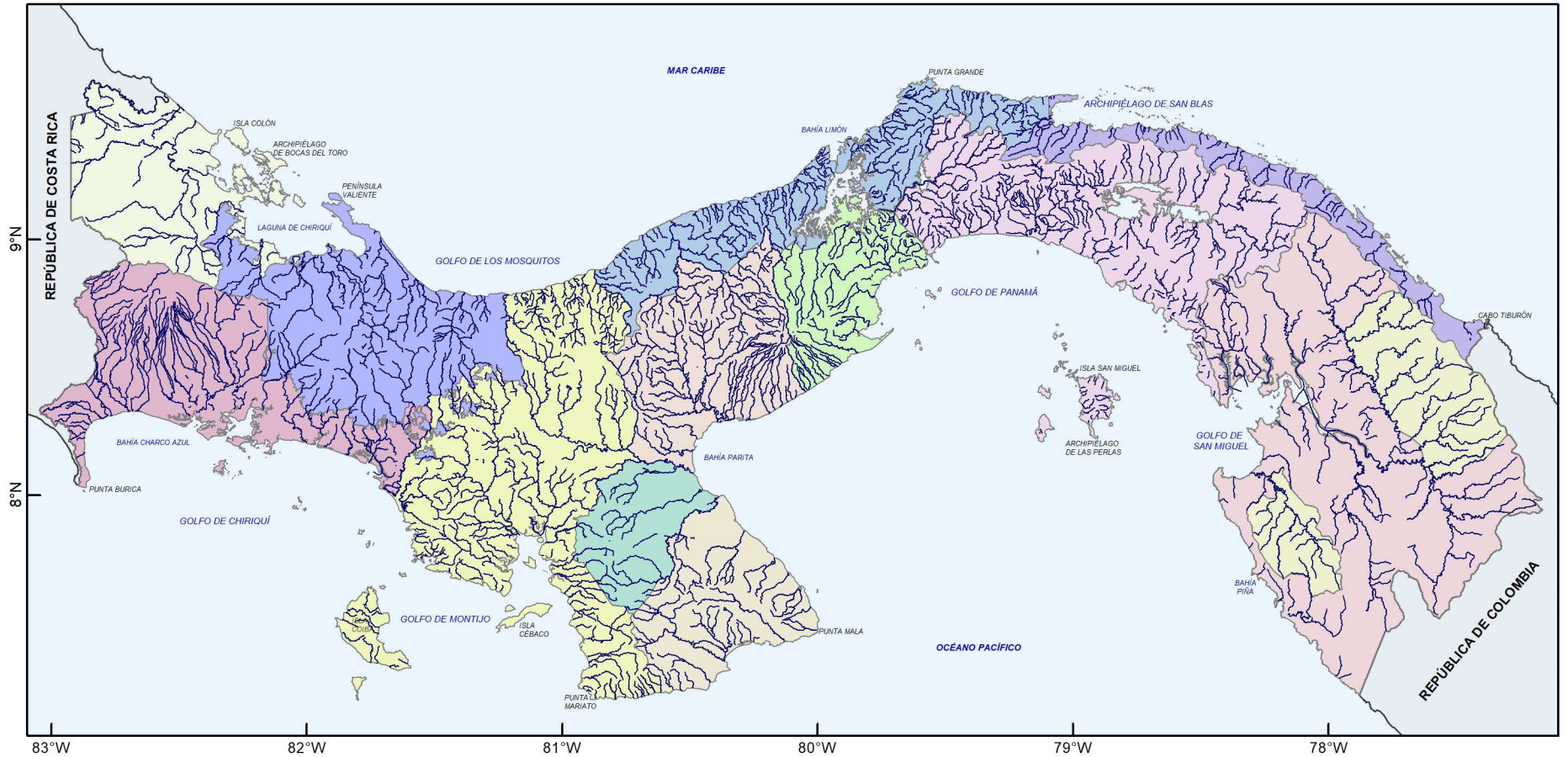















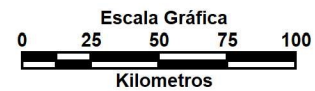



RED HIDROGRÁFICA DE LA REPÚBLICA



LEYENDA

	BOCAS DEL TORO		HERRERA		PANAMÁ OESTE
	CHIRIQUÍ		LOS SANTOS		COMARCA NGÁBE BUGLÉ
	COCLÉ		PANAMÁ		COMARCA EMBERÁ
	COLÓN		VERAGUAS		HIDROGRFÍA
	DARIÉN		COMARCA KUNA YALA		COSTA



Fuente: Con base en los mosaicos topográficos a escala 1:50,000 y 1: 100,000 del Instituto Geográfico Nacional Tommy Guardia. Digitalizado por la Sección de Productos Cartográficos, Departamento de Cartografía y SIG, Instituto Nacional de Estadística y Censo, Contraloría General de la República.